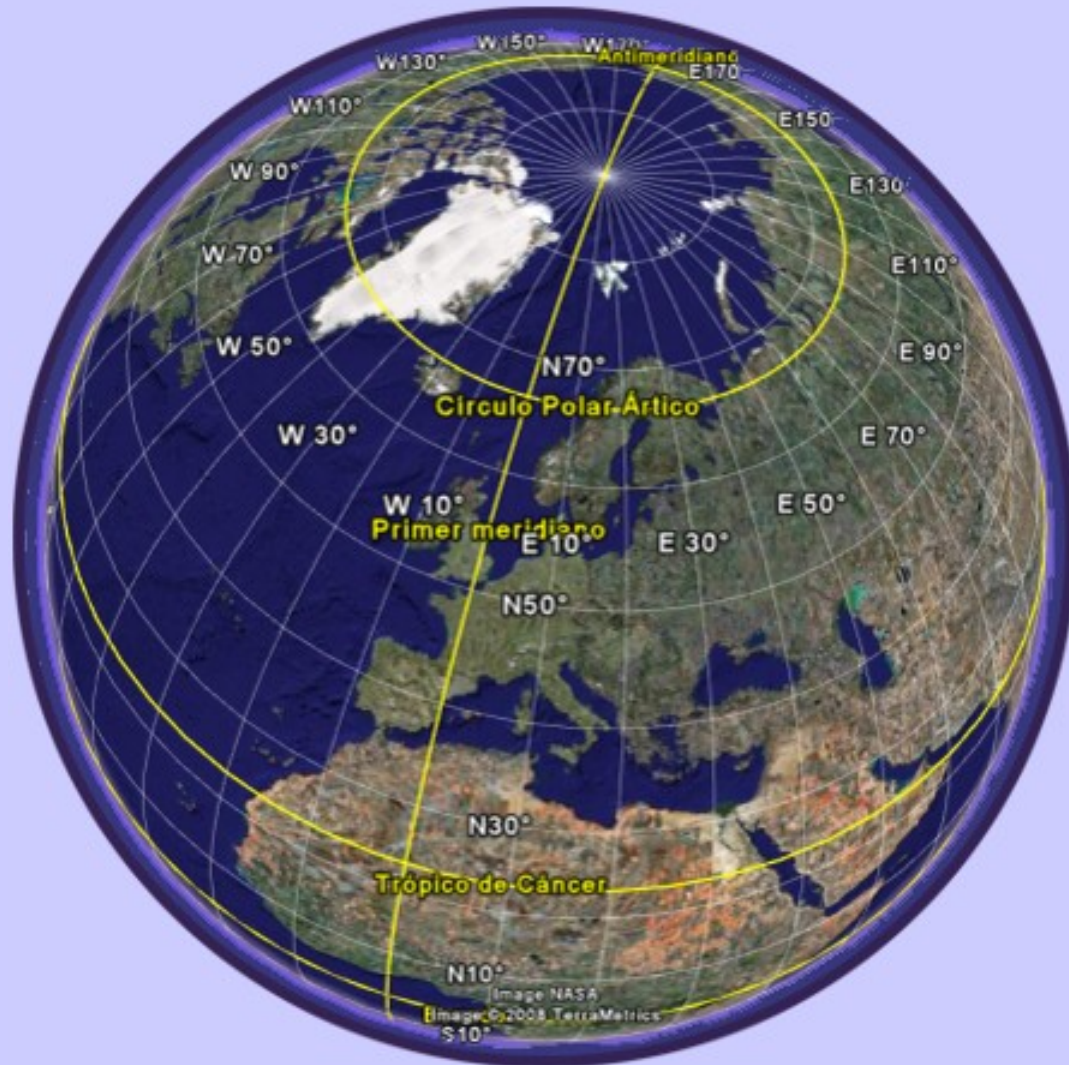


EL PLANETA BLAU



Montse Alsius

LA FORMACIÓ DELS CONTINENTS

Pangea (del grec *pan*, tot i *Gea*, Terra) fou el supercontinent on es concentraren totes les masses continentals de la Terra fa entre 200 i 250 milions d'anys.



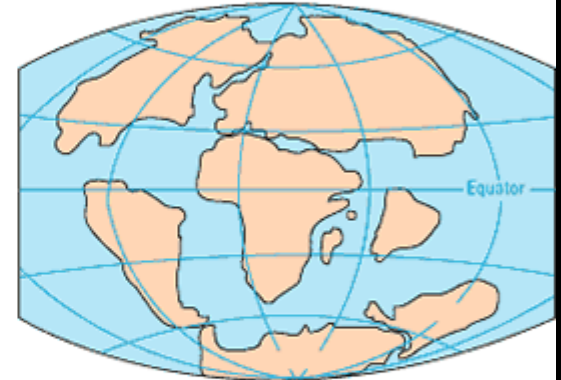
PERMIAN
225 million years ago



TRIASSIC
200 million years ago



JURASSIC
135 million years ago

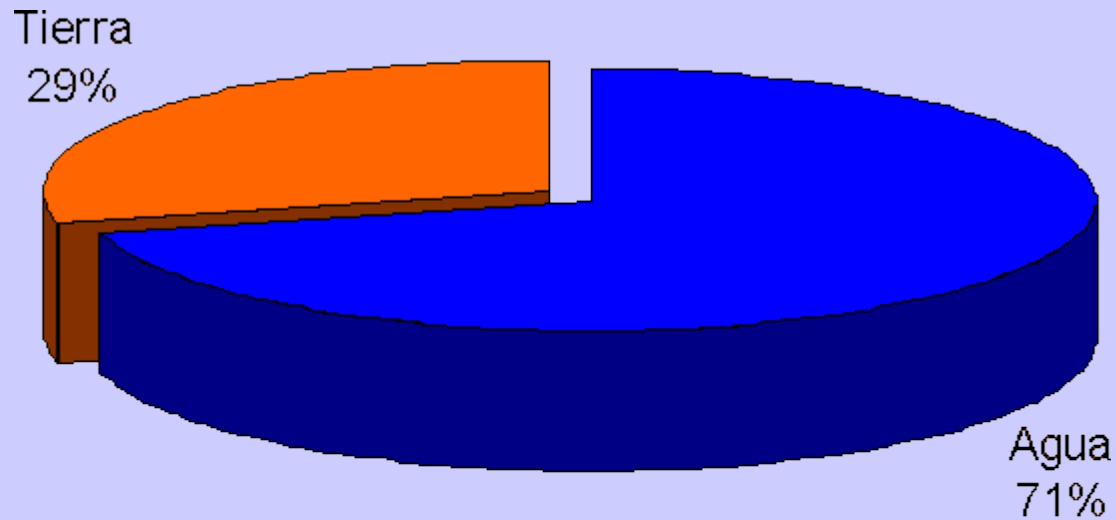


CRETACEOUS
65 million years ago



PRESENT DAY

OCEANS I CONTINENTS

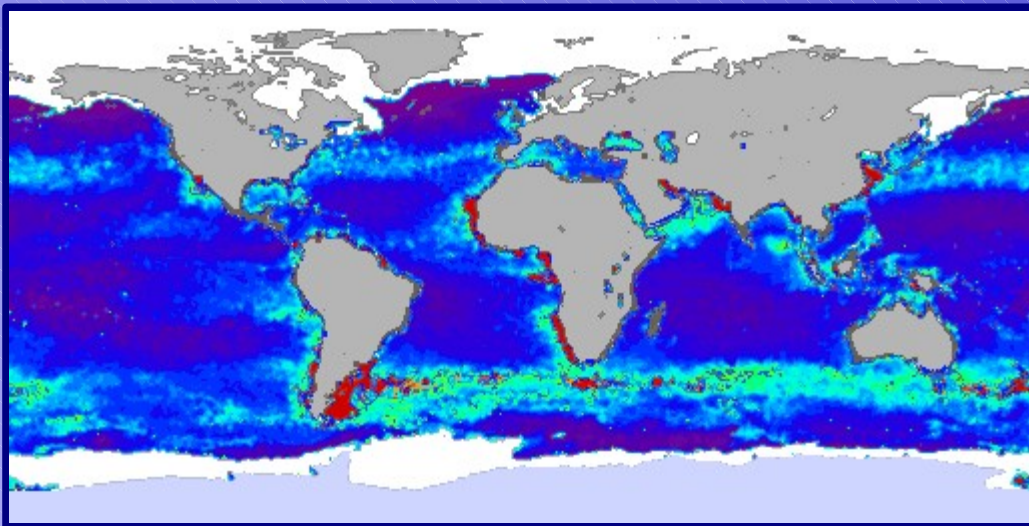


TERRA: 29%

AIGUA: 71%

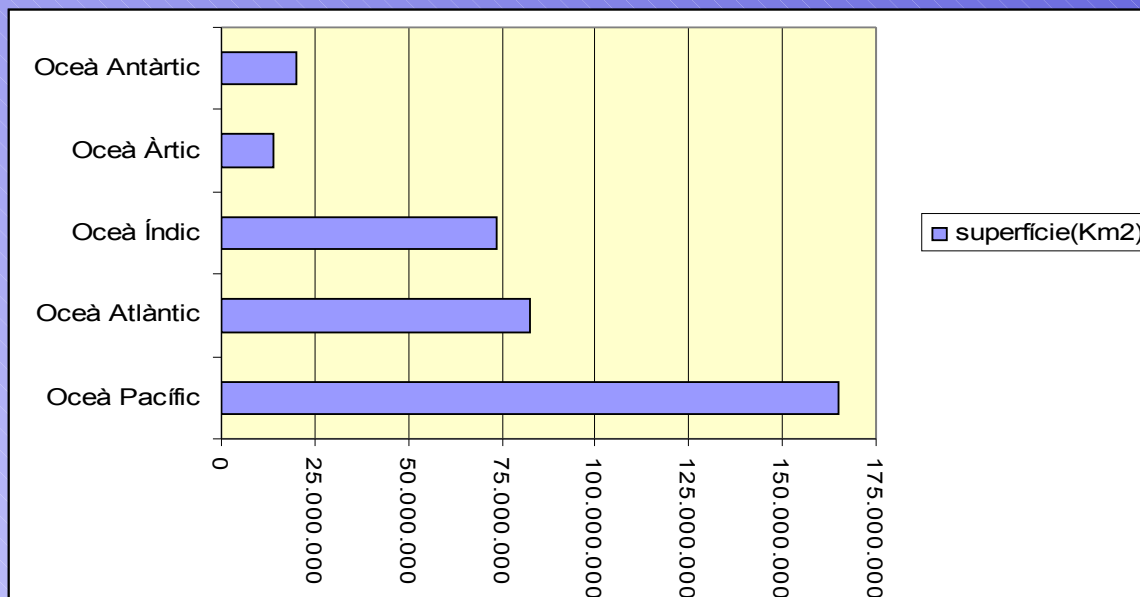
■ Agua ■ Tierra

ELS OCEANS



<http://commons.wikimedia.org/wiki/Image:Iceedgekils.gif>

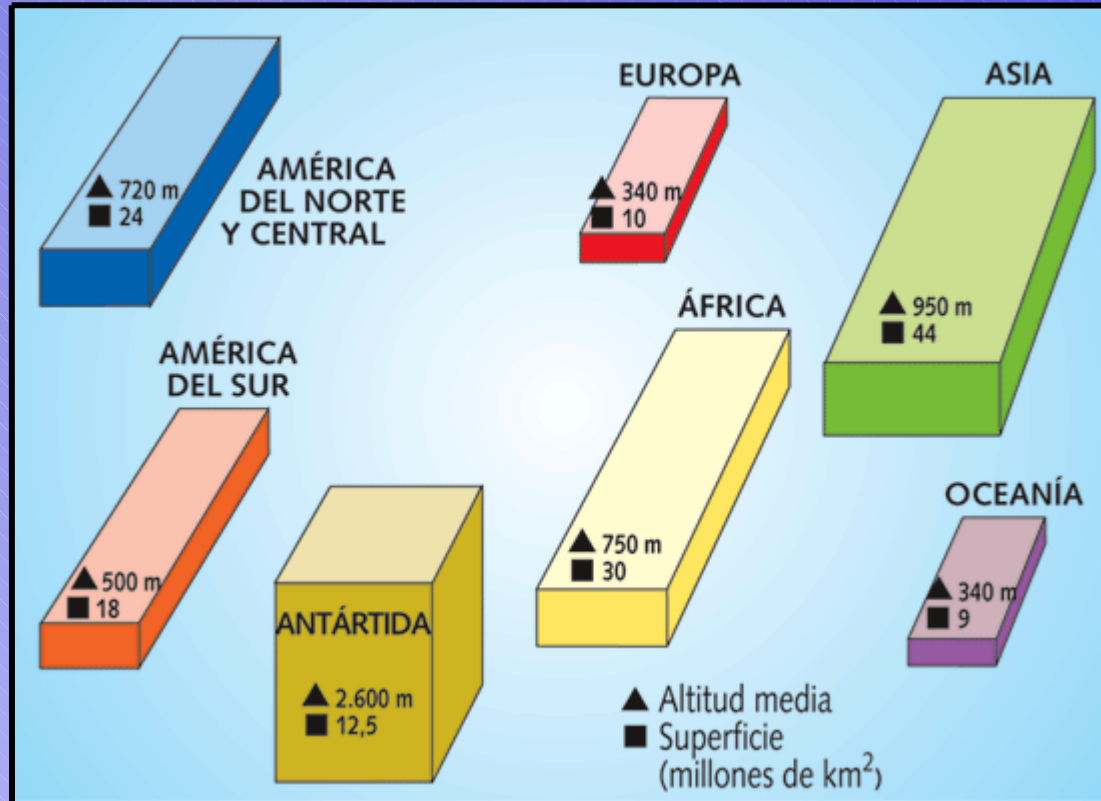
Cos d'aigua	Superfície (km ²)
Oceà Pacífic	165.200.000
Oceà Atlàntic	82.400.000
Oceà Índic	73.400.000
Oceà Àrtic	14.100.000
Oceà Antàrtic	20 327 000



ELS OCEANS



ELS CONTINENTS



OCEANS I CONTINENTS



- L'oceà Pacífic banya dos continents: **Amèrica** i **Àsia**.
- L'oceà Atlàntic està situat a l'**est** del continent americà i a l'**oest** d'**Europa**.
- L'Índic és un oceà que toca tres continents: **Àfrica**, **Àsia** i **Oceania**.
- L'oceà glacial Àrtic és al pol **nord**.
- L'oceà glacial Antàrtic és al pol **sud** i banya el continent de l'**Antàrtida**.

EL RELLEU DE LA TERRA




EL RELLEU DE LA TERRA

El conjunt de formes que presenta la superfície de la Terra s'anomena **relleu**. Inclou formes baixes: les **depressions**; zones planes en terrenys elevats: els **altiplans**, i conjunts de muntanyes: les **serralades**. Quan hi ha una zona plana entre muntanyes parlem de **vall**.

Dalt de les muntanyes neixen els **rius** que són corrents d'aigua provinents de la **pluja** i de la **neu**. Segueixen un recorregut i desemboquen en un altre riu (**afluent**) o al **mar**.

La costa és la franja de terra que toca el mar. Presenta una forma molt irregular a causa de l'erosió de l'aigua i el vent. Alguns dels accidents geogràfics que hi trobem són: cap`, golf, península, illa, etc. A la costa també hi ha ports on hi atraquen els vaixells.

EL RELLEU DE MUNTANYA



CIM

MUNTANYA

SERRALADA

VESSANT

PUIG

tartera

VALL

AFLUENT

ALTIPLÀ

CINGLE

RIU

PLANA

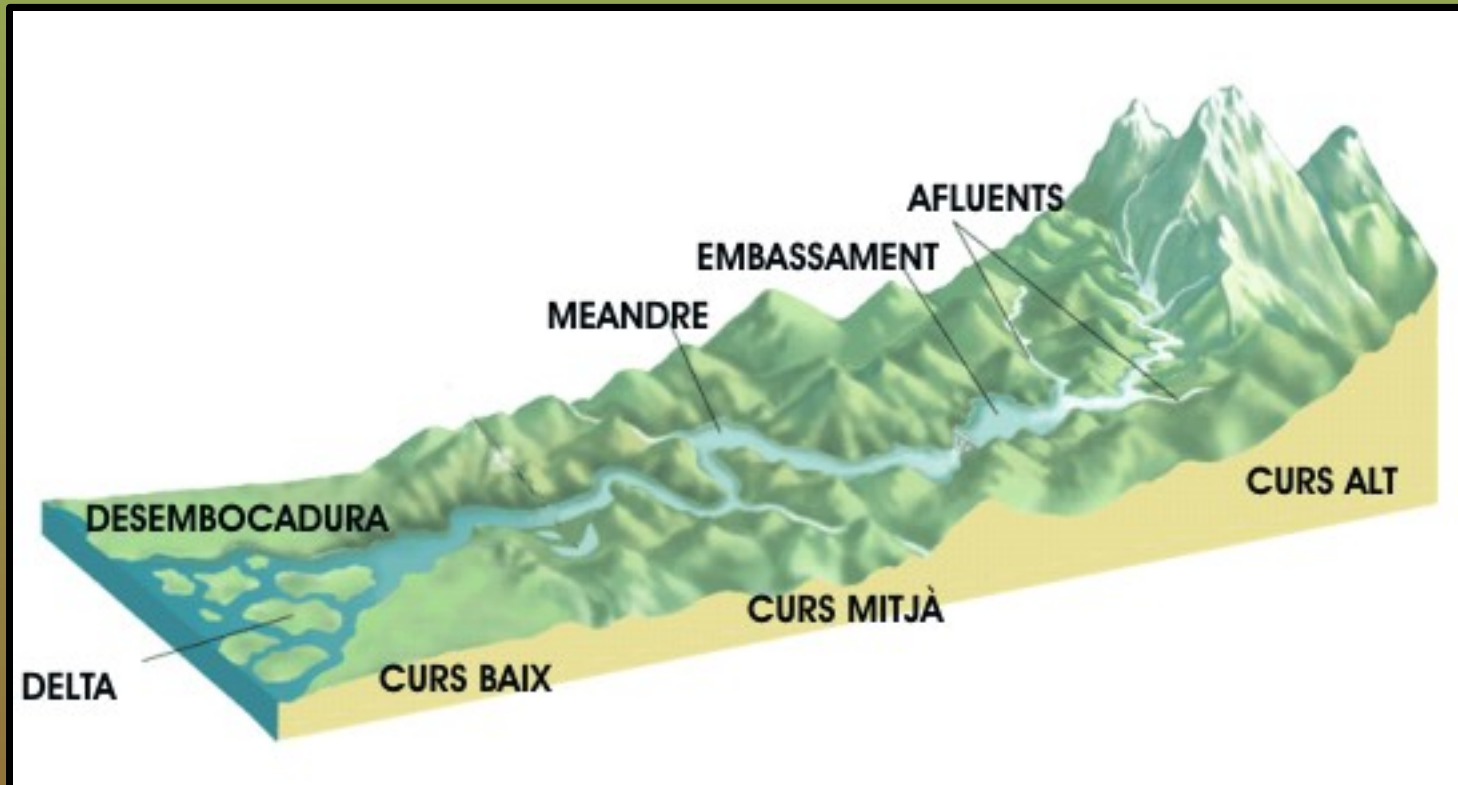
EL RELLEU DE LA COSTA



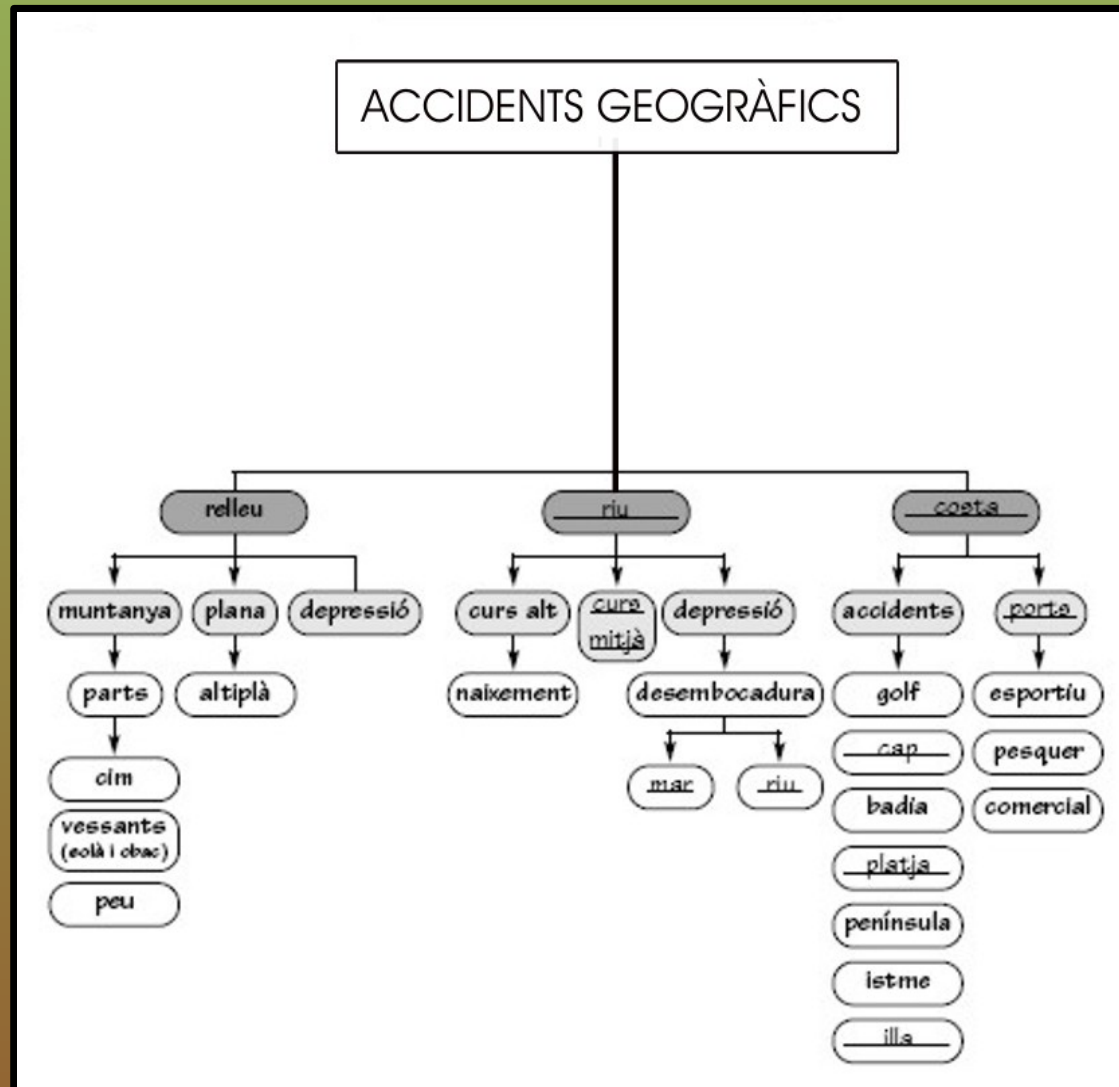
EL RELLEU DE LA COSTA



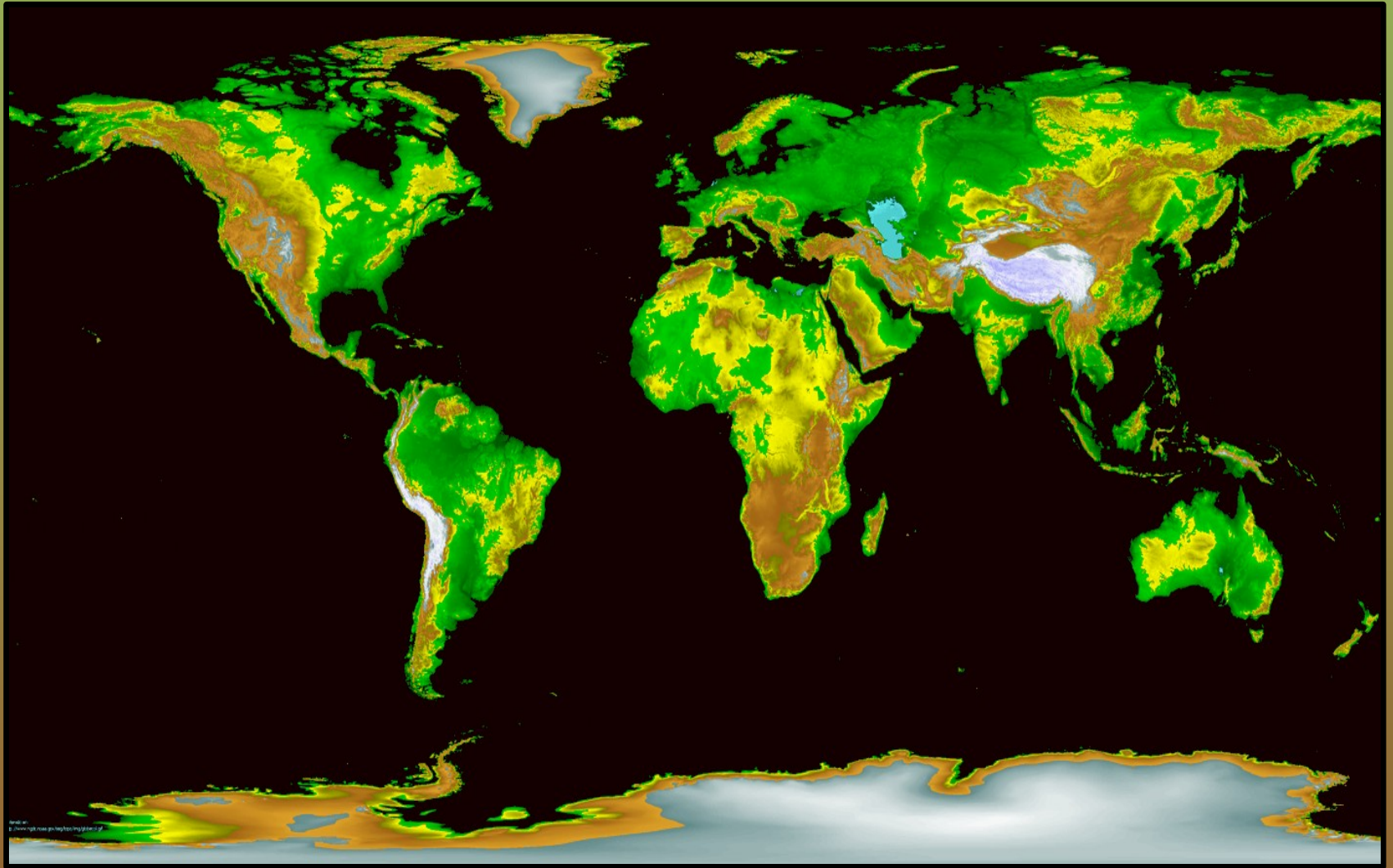
ELS CURSOS D'UN RIU



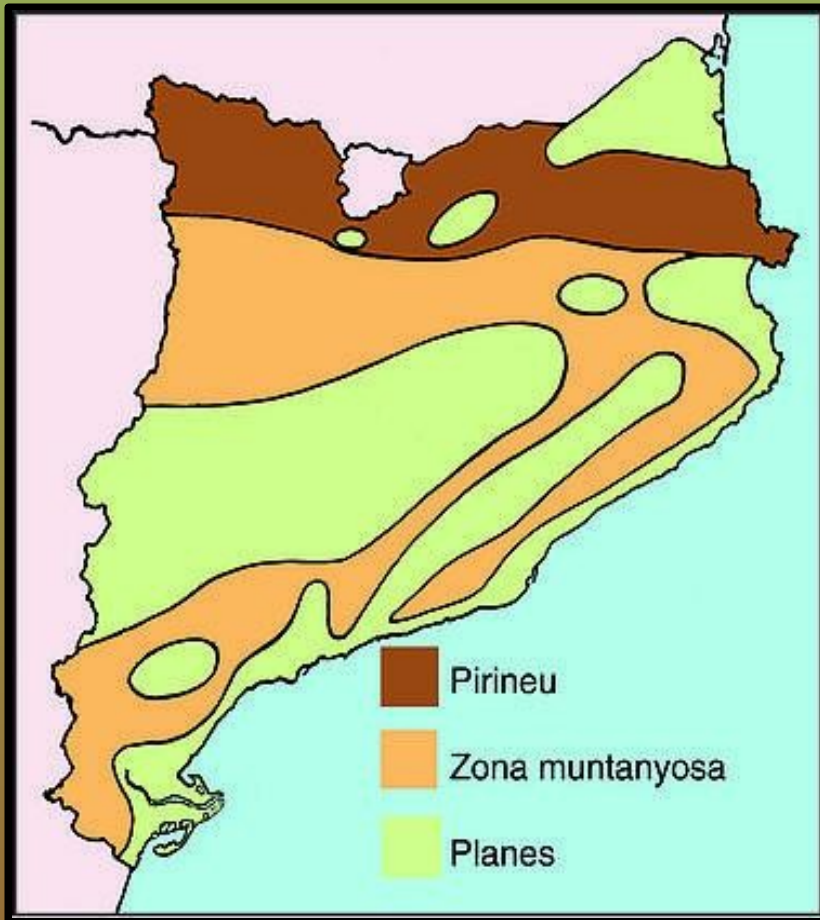
ACCIDENTS GEOGRÀFICS



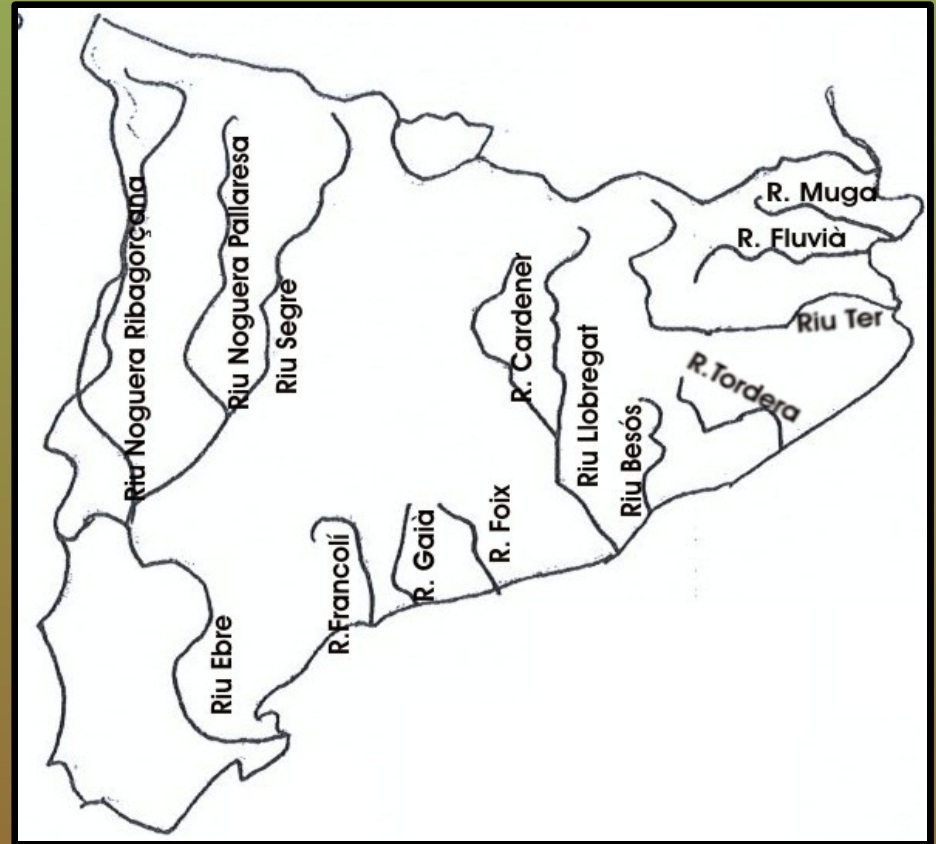
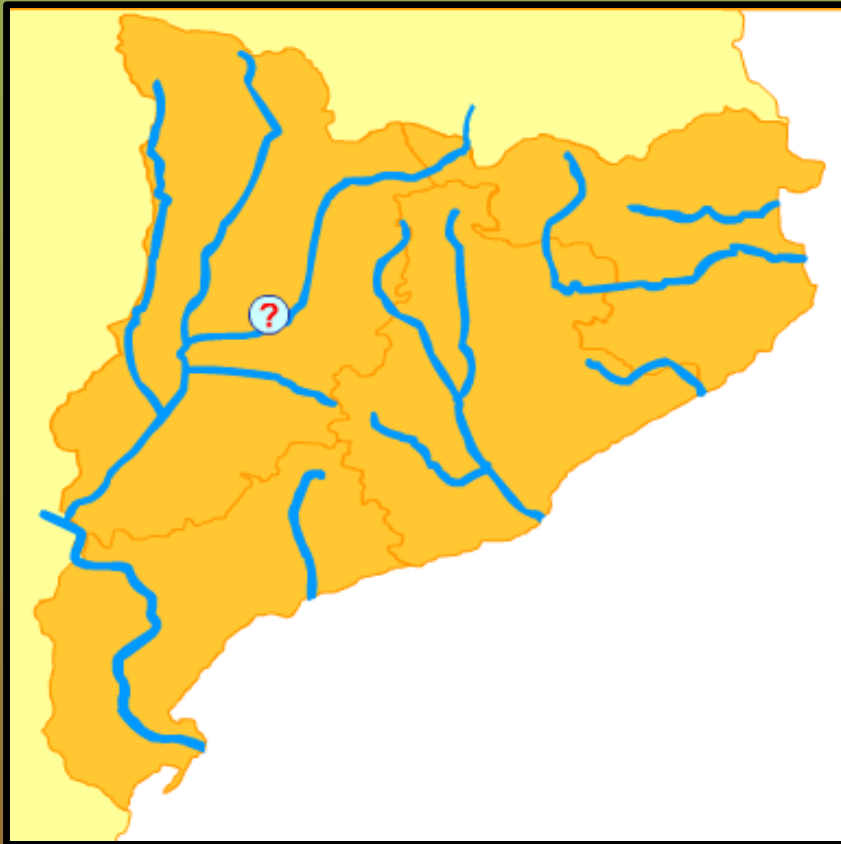
EL RELLEU DE LA TERRA



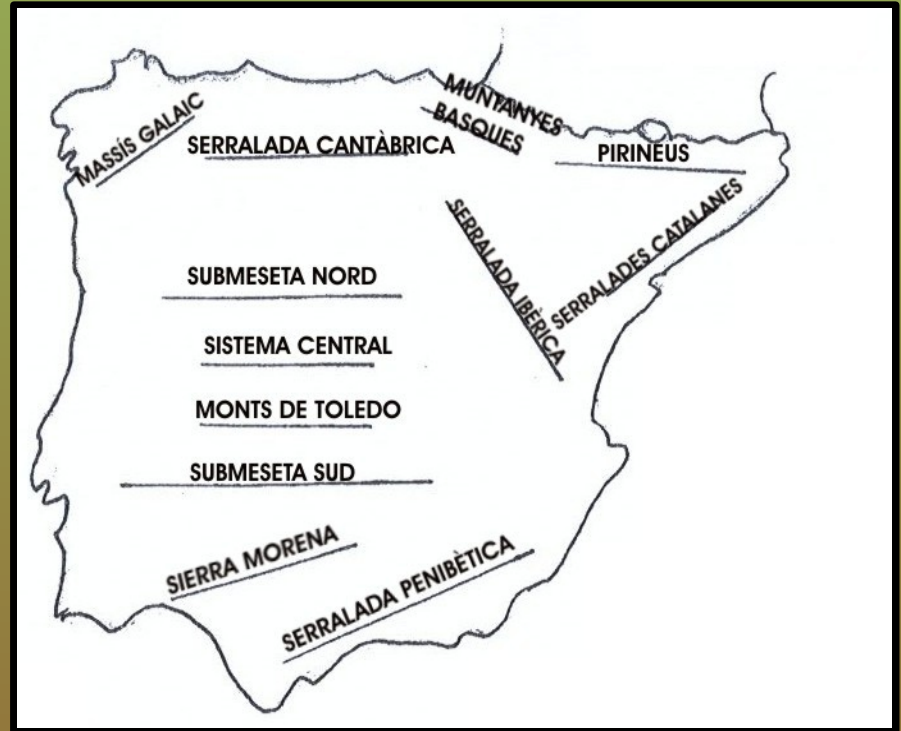
EL RELLEU DE CATALUNYA



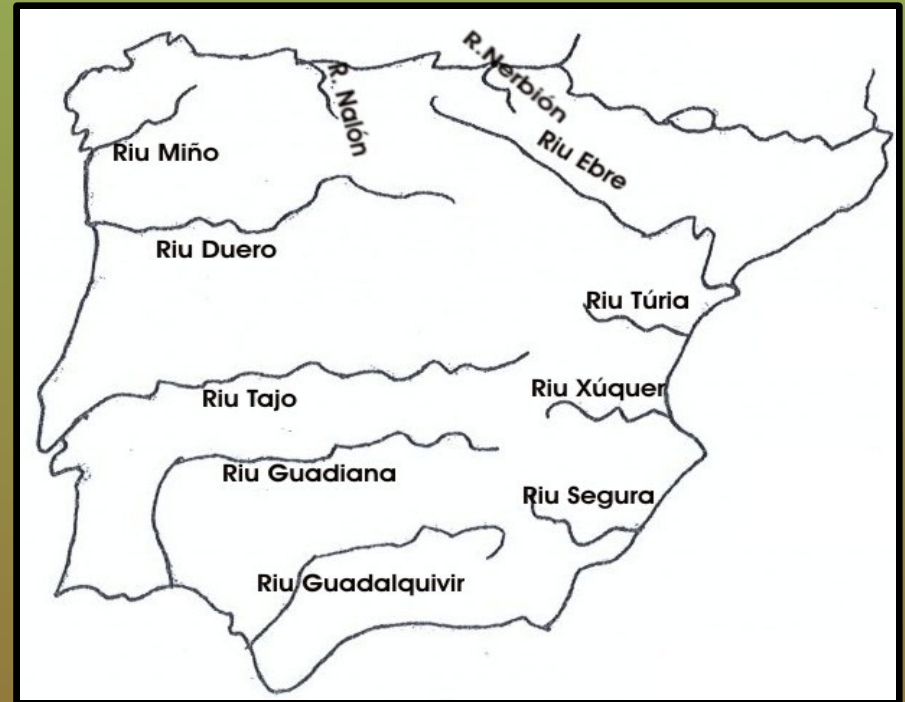
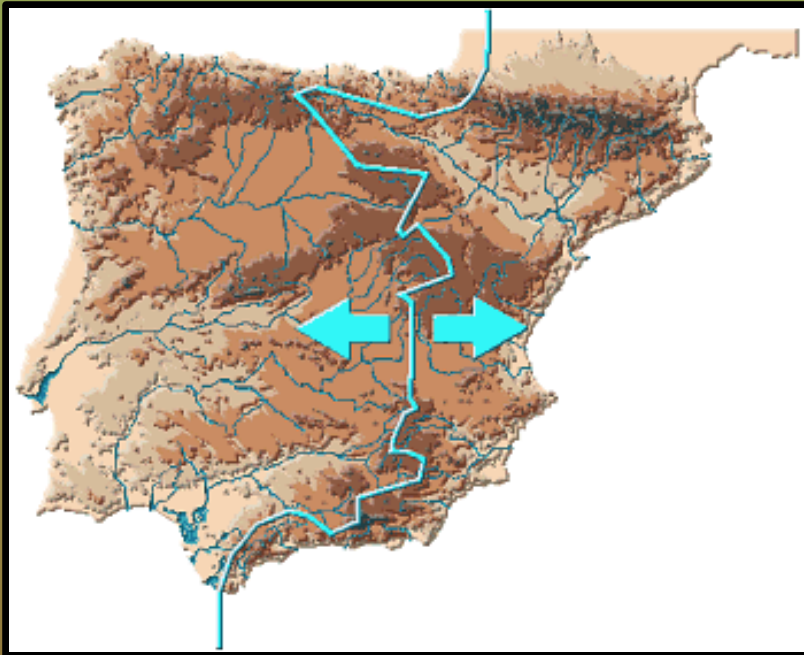
ELS RIUS DE CATALUNYA



EL RELLEU DE LA PENÍNSULA IBÈRICA



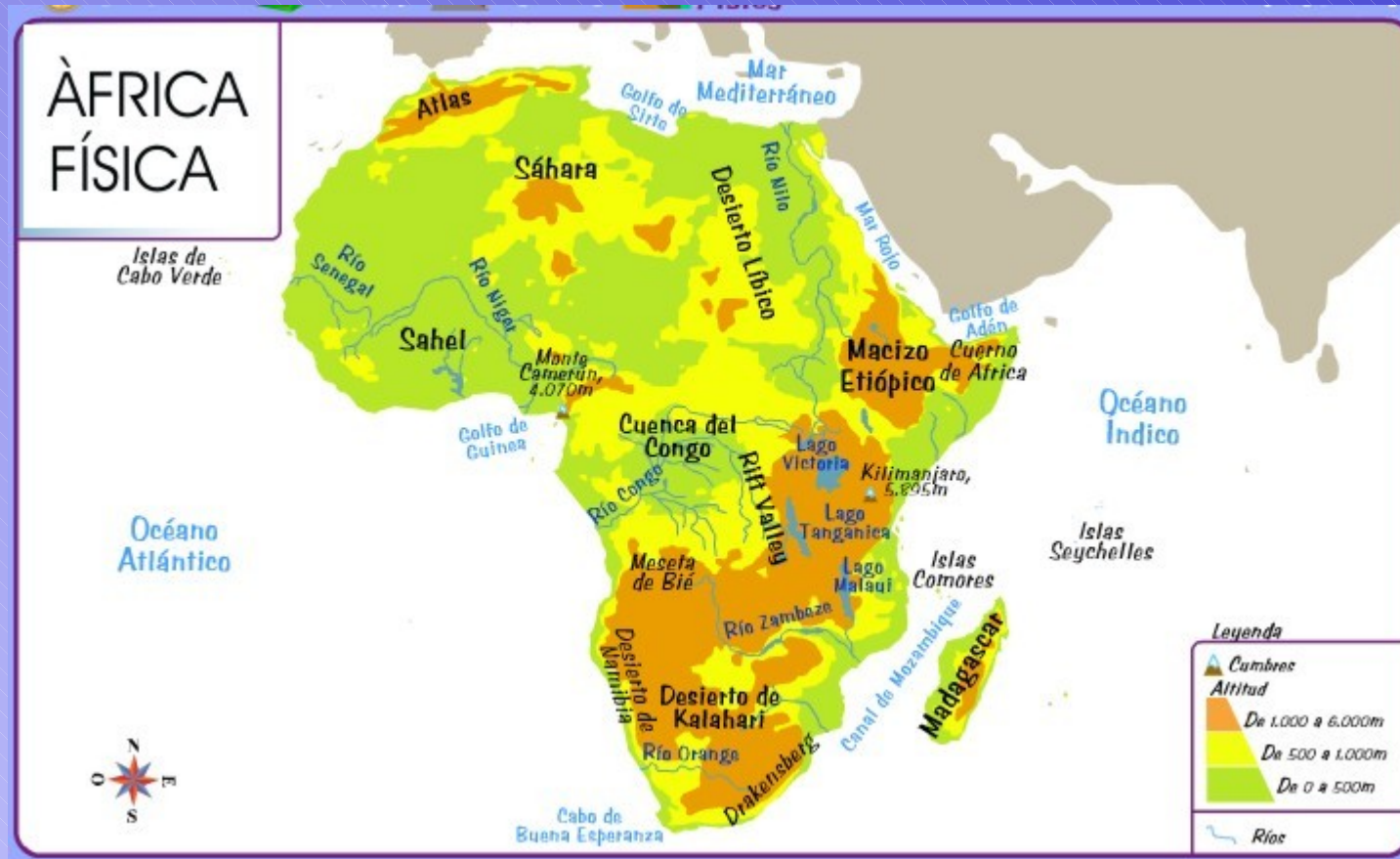
ELS RIUS DE LA PENÍNSULA IBÈRICA



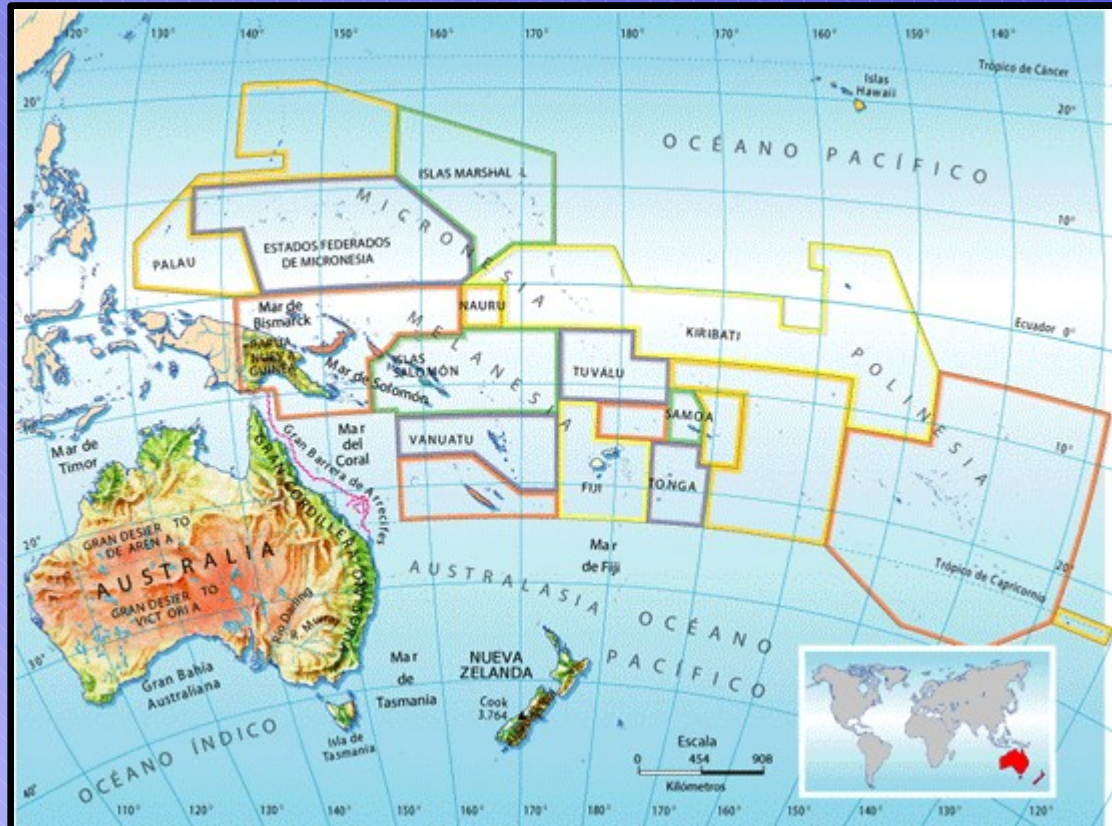
EL RELLEU D'EUROPA



EL RELLEU D'ÀFRICA



EL RELLEU D'OCEANIA



EL RELLEU D'AMÈRICA



la Terra

És un planeta que gira al voltant del Sol.

Està formada per:

continents

Amèrica

Àfrica

Àsia

Antàrtida

Oceania

Europa

oceans

Atlàntic

Àrtic

Antàrtic

Índic

Pacífic

península Ibèrica

resta d'Europa

hi conviuen tres estats

Portugal

Andorra

Espanya

Políticament s'organitza en disset comunitats autònomes.

Catalunya és la comunitat autònoma en què vivim. S'organitza en quaranta-una comarques i, alhora, en quatre províncies.

Els diversos territoris se situen en un globus terraquí per mitjà d'unes línies imaginàries.

L'eix uneix els dos pols passant pel centre de la Terra.

Els meridians són semicercles que uneixen els dos pols. El meridià 0° és el de Greenwich.

L'equador divideix horitzontalment l'esfera terrestre en dos hemisferis.

Els paral·lels són cercles paral·lels a l'equador.

